

**STADT SCHOTTEN**  
**STADTTEIL SICHENHAUSEN**

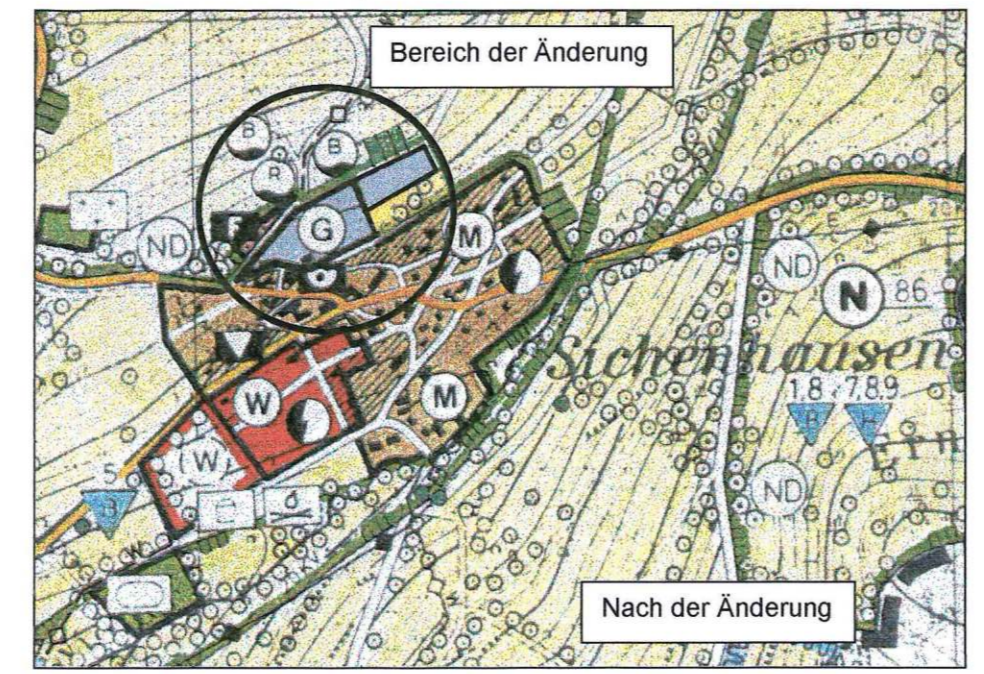
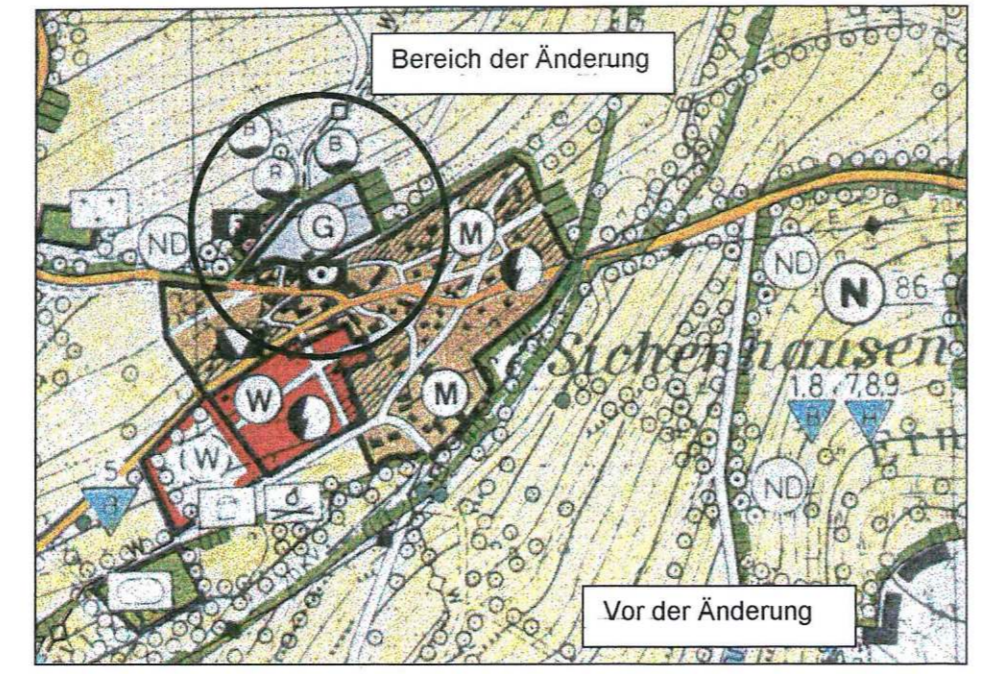
### Änderung des Flächennutzungsplanes für den Bereich Gewerbegebiet "Krumme Äcker"

<b>AUFSTELLUNGSBESCHLUSS</b> Aufstellung des Planes durch die Stadtverordnetenversammlung beschlossen am: 27.04.2000	<b>BÜRGERBETEILIGUNG</b> Bürgerbeteiligung ist erfolgt durch Bürgeranhörung am 19.06.2000.
<b>OFFENLEGUNG</b> öffentlich ausgelegt: vom 25.06.2001 bis 27.07.2001 Die Bekanntmachung der Auslegung war gem. Hauptsatzung am 16.06.2001 vollendet.	<b>BESCHLUSS</b> Die Änderung des Flächennutzungsplanes wurde am 20.12.2001 von der Stadtverordnetenversammlung beschlossen.
<b>AMTLICHE BEKANNTMACHUNG</b> ERFOLGTE AM 27.7.2002 IN KREIS-ANZEIGER FÜR WETTERAU UND VOGELSBERG	

**henkel + bellach**  
Stadt- und Landschaftsplanung  
35435 WETTENBERG  
FORSTHAUSSTRASSE 5  
TEL.: 06406 / 6655  
FAX: 06406 / 906771

BEARBEITUNG: Henkel      PLANUNGSSTAND: Dezember 2001

Änderung des Flächennutzungsplanes für den Bereich des Bebauungsplanes Gewerbegebiet "Krumme Äcker"



G e n e h m i g t

mit Vfg. vom 12.07.2002  
Az.: 61 d 04/01  
Giessen, den 12.07.2002





Regierungspräsident  
Im Auftrag  
*G. Decker*

**ERKLÄRUNG**

**ART DER BAULICHEN NUTZUNG GEM. § 5 (2) Nr. 1 BauGB**

-  Wohnbauflächen
-  Gemischte Bauflächen
-  Gewerbliche Bauflächen

**2. EINRICHTUNGEN UND ANLAGEN ZUR VERSORGUNG MIT GÜTERN UND DIENSTLEISTUNGEN DES ÖFFENTLICHEN UND PRIVATEN BEREICHS, FLÄCHEN FÜR DEN GEMEINBEDARF GEM. § 5 (2) Nr. 2 BauGB**

-  Flächen für den Gemeinbedarf
-  Kulturellen Zwecken dienende Gebäude und Einrichtungen
-  Post
-  Feuerwehr

**3. FLÄCHEN FÜR DEN ÜBERÖRTLICHEN VERKEHR UND FÜR DIE ÖRTLICHEN HAUPTVERKEHRSZÜGE GEM. § 5 (2) Nr. 3 BauGB**

-  Sonstige überörtliche und örtliche Hauptverkehrsstraßen



**4. FLÄCHEN FÜR VERSORGENSANLAGEN, FÜR DIE VERWERTUNG ODER BESEITIGUNG VON ABWASSER UND FESTEN ABFALLSTOFFEN SOWIE FÜR ABLAGERUNGEN, HAUPTVERSORGUNGS- UND HAUPTABWASSERLEITUNGEN GEM. § 5 (2) Nr. 4 BauGB**

-  Wasser (B=Brunnen, R=Reservoir, Q=Quelle, P=Pumpwerk, WT=Wasserturm, RR=Regenrückhaltebecken)
-  Elektrizität (T=Transformatorenstation, W=Wasserkraftwerk, U=Umspannwerk)



**GRÜNFLÄCHEN GEM. § 5 (2) Nr. 5 BauGB**

-  Grünfläche
-  Sportplatz
-  Spielplatz
-  Friedhof

**9. MASSNAHMEN ZUM SCHUTZ, ZUR PFLEGE UND ZUR ENTWICKLUNG VON NATUR UND LANDSCHAFT**

-  Umgrenzung von Schutzgebieten und Schutzobjekten im Sinne des Naturschutzrechts
-  Landschaftsschutzgebiet

**10. GRÜNBESTÄNDE UND LANDSCHAFTSSTRUKTUREN**

-  Baumbestand, Einzelbäume
-  Naturdenkmal

**FLÄCHEN FÜR DIE LANDWIRTSCHAFT UND FÜR DIE FORSTWIRTSCHAFT GEM. § 5 (2) Nr. 9 BauGB**

-  Flächen für die Landwirtschaft