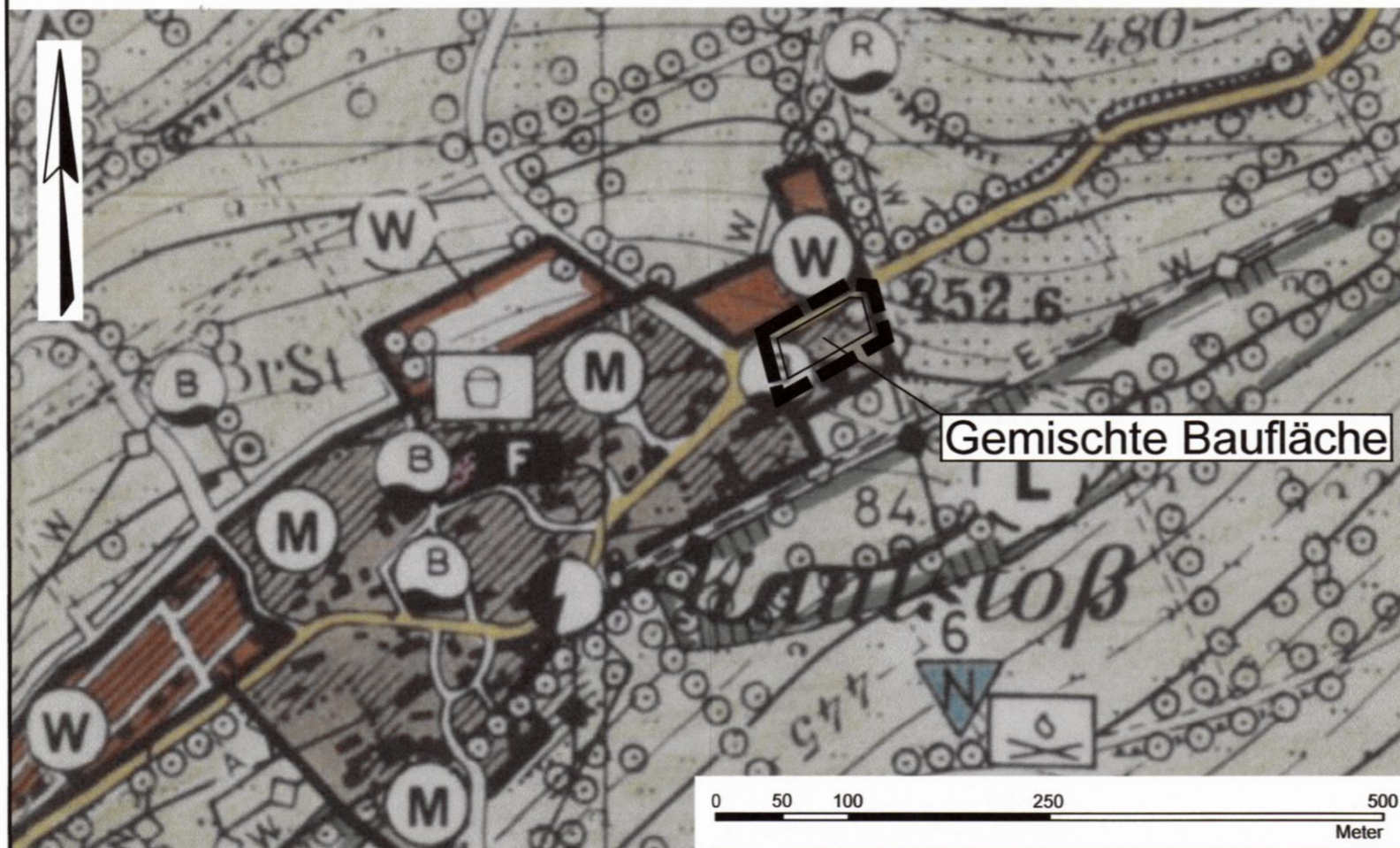
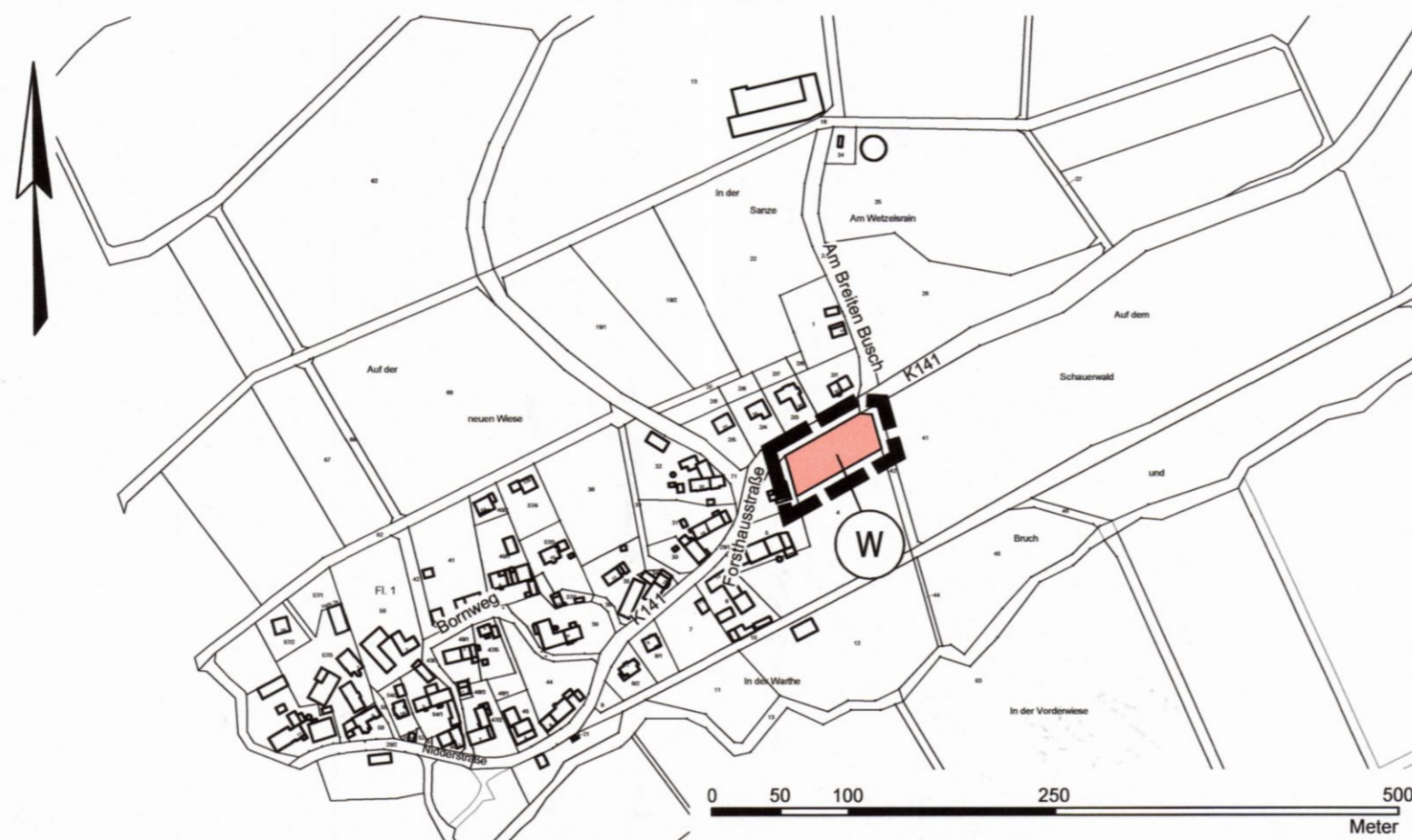


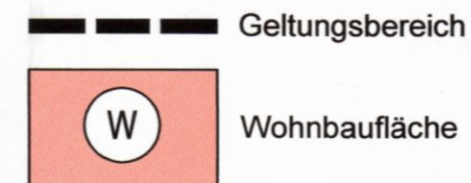
Darstellung der Flächen vor der Anpassung des Flächennutzungsplanes
(Auszug aus dem rechtswirksamen Flächennutzungsplan)



Darstellung der Flächen nach der Anpassung des rechtswirksamen
Flächennutzungsplanes



Planzeichenerklärung:



**Anpassung des Flächennutzungsplanes gemäß § 13b i. V. m. § 13a Abs. 2
Nr. 2 BauGB**

Die Stadtverordnetenversammlung hat den Bebauungsplan „Südlich der Forsthausstraße, östlicher Ortsausgang“, Gemarkung Kaulstoß, nach § 13b BauGB aufgestellt und am 12.05.2022 als Satzung beschlossen. Anschließend wurde das Bauleitplanverfahren durch ortsübliche Bekanntmachung zur Rechtskraft gebracht.

Der Flächennutzungsplan wird hiermit gemäß § 13a BauGB Abs. 2 Nr. 2 BauGB im Wege der Berichtigung angepasst.



Schotten, 20. Juni 2022

(Bürgermeisterin)

Stadt Schotten

Anpassung des Flächennutzungsplanes für den Geltungsbereich des Bebauungsplanes "Südlich der Forsthausstraße, östlicher Ortsausgang", Stadtteil Kaulstoß

Bearbeitet:	I. Zillinger		Maßstab:	Stand:	11.01.2022
Gezeichnet:	Gawefek		1:5.000	Zeichnungsnummer:	2044/2
Geprüft:	<i>[Signature]</i>			Ersatz für:	

Ingenieurbüro Zillinger

35396 Gießen, Weimarer Str. 1, Fon (0641) 95212-0, Fax (0641) 95212-34, info@buero-zillinger.de, www.buero-zillinger.de