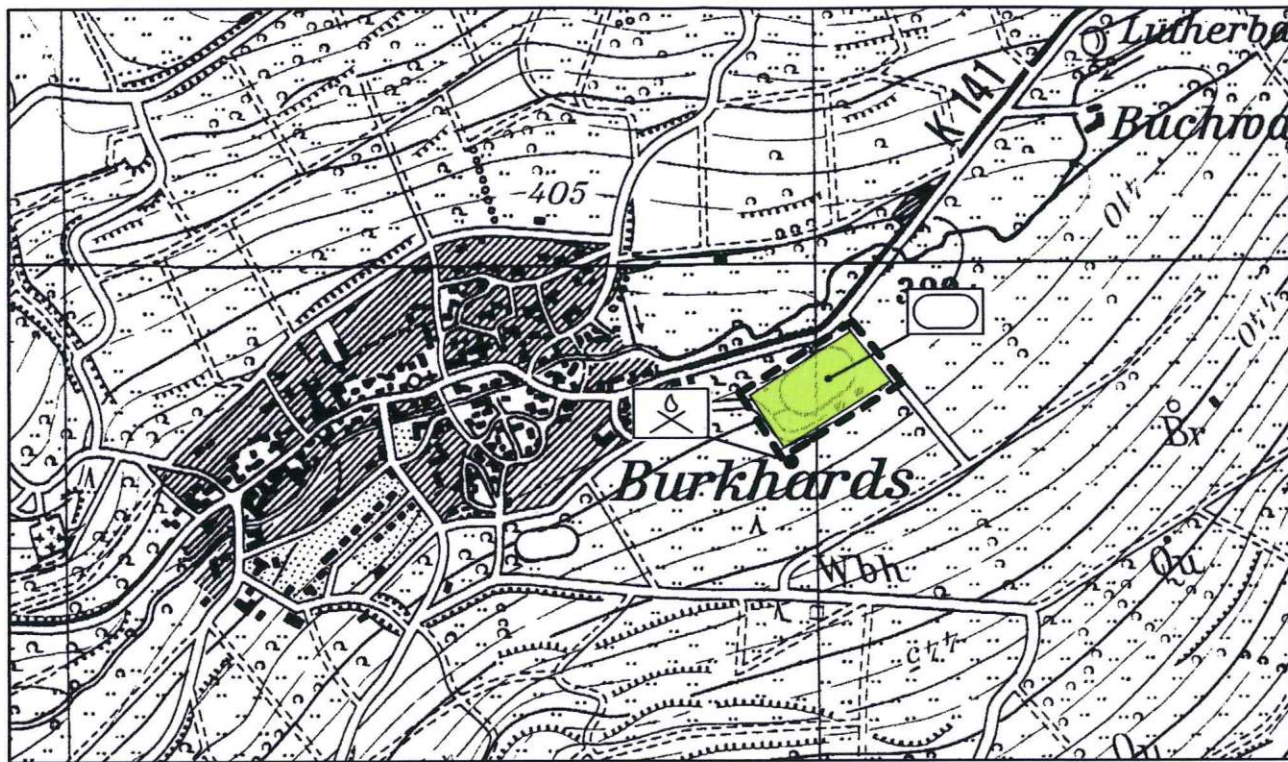
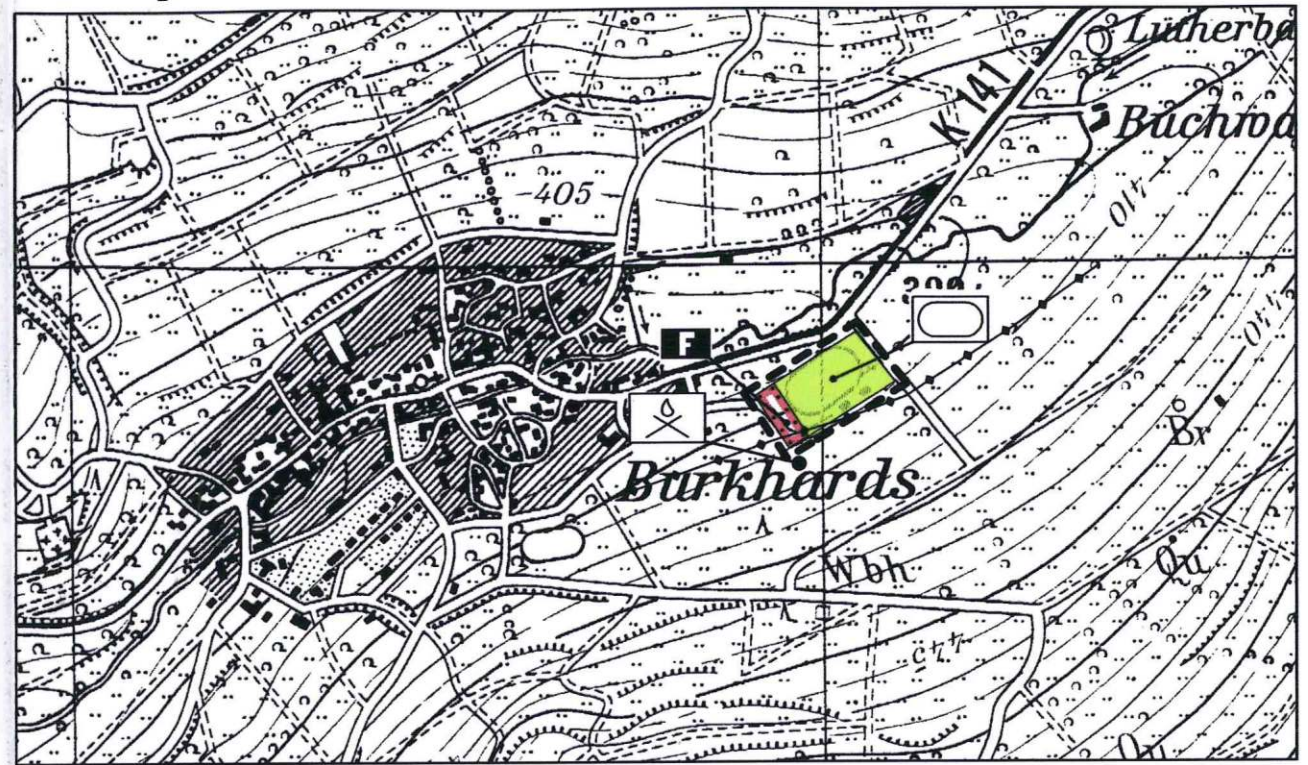


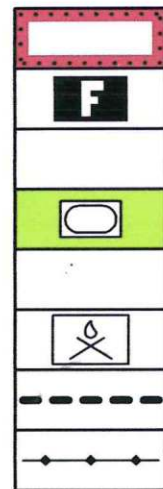
Darstellung alt



Darstellung neu



Planzeichen



- Flächen für den Gemeinbedarf
- Zweckbestimmung: Feuerwehrrätehaus
- Grünflächen (§ 5(2)5 BauGB)
- öffentliche Grünfläche, Zweckbestimmung Sportplatz
- Sonstige Planzeichen
- Grillhütte
- Grenze des räumlichen Geltungsbereiches der Flächennutzungsplanänderung
- 20 kV-Freileitung

G e n e h m i g t

mit Vfg. vom 21.11.06
Az.: 61 d 04/01

Giessen, den 21.11.06
Regierungspräsidium
Im Auftrag



2. Genehmigungsvermerk:

3. In-Kraft-Treten gem. § 6(5) BauGB:

Die Genehmigung der Flächennutzungsplanänderung wurde am 2.12.2006 ortsüblich bekannt gemacht. Damit wird die Flächennutzungsplanänderung wirksam.

Schotten, den 5.12.2006



Siegel der Stadt

Bürgermeisterin

4. Nachrichtliche Übernahme gem. § 5(4) BauGB:

Hess. Landesamt für Umwelt und Geologie
Der Planbereich liegt in der Zone III des Trinkwasserschutzbereiches (TWG) für die Wassergewinnungsanlagen der Stadt Schotten, ID-Nr. 535-117 (StAnz. Nr. 11/1983, S. 700) sowie in der Zone III B des TWG für die Wassergewinnungsanlagen der Wasserwerke Inheiden, ID-Nr. 440-042 (StAnz. Nr. 48/1987, S. 2369).

OVAG

Am Rande des o. g. Bereiches verläuft eine 20 kV-Freileitung.

Vermerke

1. Der Feststellungsbeschluss erfolgte durch die Stadtverordnetenversammlung am 13.07.2006.


Schotten, den 25.7.2006



Siegel der Stadt

Der Magistrat der Stadt Schotten

Bürgermeisterin



Planungsbüro Holger Fischer, Konrad-Adenauer-Str. 16 - 35440 Linden - Tel. 06403 / 9537-0, Fax. 9537-30

Stadt Schotten, Stt. Burkhardts
Änderung des Flächennutzungsplanes im Bereich
"Feuerwehrrätehaus"
Feststellungsexemplar

Stand:	01/2006
	05/2006
	13.07.2006
Bearbeitet:	M. Wolf
gez.:	Roefling/Isik
Maßstab:	1 : 10.000